

ด่วนที่สุด

ที่ ชย ๐๐๑๙/๒๓๙๓๓



ศาลากลางจังหวัดชัยภูมิ

ถนนบรรณาคาร ชย ๓๖๐๐๐

๑๑ พฤศจิกายน ๒๕๖๒

เรื่อง การเตรียมความพร้อมดำเนินโครงการบูรณาการแผนชุมชนระดับตำบล

เรียน นายอำเภอ ทุกอำเภอ

อ้างถึง ๑. หนังสือจังหวัดชัยภูมิ ที่ ชย ๐๐๑๙/ว ๒๓๙๓๓ ลงวันที่ ๔ กันยายน ๒๕๖๒

๒. หนังสือจังหวัดชัยภูมิ ด่วนที่สุด ที่ ชย ๐๐๑๙/ว ๒๑๓/๑ ลงวันที่ ๙ สิงหาคม ๒๕๖๒

สิ่งที่ส่งมาด้วย ๑. แนวทางการดำเนินการบูรณาการแผนชุมชนระดับตำบล	จำนวน ๑ ชุด
๒. แนวทางการเชื่อมโยงและประสานแผนการพัฒนาฯ	จำนวน ๑ ชุด
๓. ทะเบียนข้อมูลตำบลเป้าหมาย	จำนวน ๑ ชุด
๔. แบบรายงานทะเบียนข้อมูลตำบลเป้าหมาย	จำนวน ๑ ฉบับ

ตามที่กรมการพัฒนาชุมชน จัดประชุมเชิงปฏิบัติการสร้างความเข้าใจในการขับเคลื่อนการจัดทำแผนและประสานแผนพัฒนาพื้นที่ในระดับอำเภอและตำบล ตามระเบียบกระทรวงมหาดไทยว่าด้วยการจัดทำแผนและประสานแผนพัฒนาพื้นที่ในระดับอำเภอและตำบล พ.ศ. ๒๕๖๒ ให้แก่พัฒนาการอำเภอ ทุกอำเภอ เมื่อวันศุกร์ที่ ๑๖ สิงหาคม ๒๕๖๒ ณ ห้องประชุมแกรนด์ ไดมอนด์ บอลรูม อาคารอิมแพ็คฟอรั่ม เมืองทองธานี อำเภอปากเกร็ด จังหวัดนนทบุรี และฝึกอบรมหลักสูตรการจัดทำแผนและประสานแผนพัฒนาในระดับพื้นที่ ประจำปีงบประมาณ พ.ศ. ๒๕๖๒ ให้แก่พัฒนากรผู้ประสานงานตำบล ทุกคน จำนวน ๓ รุ่น ๆ ละ ๓ วัน ระหว่างวันที่ ๑๖-๒๕ กันยายน ๒๕๖๒ ณ ศูนย์ศึกษาและพัฒนาชุมชนนครราชสีมา อำเภอหนองบุญมาก จังหวัดนครราชสีมา นั้น


ในการนี้ กรมการพัฒนาชุมชน แจ้งเตรียมความพร้อมดำเนินโครงการบูรณาการแผนชุมชนระดับตำบล ประจำปีงบประมาณ พ.ศ. ๒๕๖๓ จำนวน ๑๒๒ ตำบล เพื่อบูรณาการแผนชุมชนระดับตำบลในการสร้างสัมมาชีพชุมชนที่เชื่อมโยงสู่แผนพัฒนาท้องถิ่น แผนพัฒนาอำเภอ และแผนพัฒนาจังหวัด แบ่งการดำเนินงานออกเป็น ๒ ไตรมาส คือ ไตรมาส ๒ จำนวน ๘๔ ตำบล (ร้อยละ ๓๐) และไตรมาส ๓ จำนวน ๓๘ ตำบล (ร้อยละ ๓๐) รายละเอียดตามสิ่งที่ส่งมาด้วย ๑-๓ และเพื่อให้การดำเนินโครงการบูรณาการแผนชุมชนระดับตำบล ประจำปีงบประมาณ พ.ศ. ๒๕๖๓ เป็นไปด้วยความเรียบร้อย จึงขอให้อำเภอ มอบหมายพัฒนาการอำเภอ พิจารณาคัดเลือกตำบลที่มีหมู่บ้านเป้าหมายในการสร้างและพัฒนาสัมมาชีพชุมชนในระดับหมู่บ้าน ประจำปีงบประมาณ พ.ศ. ๒๕๖๓ เป็นเกณฑ์ลำดับแรก หากยังได้ตำบลไม่ครบตามที่ได้รับการจัดสรร ให้พิจารณาคัดเลือกตำบลที่มีหมู่บ้านเป้าหมายในการสร้างสัมมาชีพชุมชน ปี ๒๕๖๐-๒๕๖๒ เป็นตำบลเป้าหมายเพื่อดำเนินโครงการฯ ในไตรมาส ๒ ส่วนตำบลที่เหลือให้ระบุเป็นพื้นที่ดำเนินโครงการฯ ในไตรมาส ๓ เสร็จแล้ว รายงานข้อมูลตำบลเป้าหมายให้จังหวัด ทราบ ภายในวันที่ ๑๕ พฤศจิกายน ๒๕๖๒ รายละเอียดตามสิ่งที่ส่งมาด้วย ๔

/ทั้งนี้...

ทั้งนี้ สามารถดาวน์โหลดสิ่งที่ส่งมาด้วย ๑-๔ ได้ที่เว็บไซต์สำนักงานพัฒนาชุมชน
จังหวัดชัยภูมิ กลุ่มไลน์จังหวัดส่งหนังสือ กลุ่มไลน์สพจ.ชัยภูมิ และกลุ่มไลน์พช.ชย.

จึงเรียนมาเพื่อทราบ และพิจารณาดำเนินการ

ขอแสดงความนับถือ



(นายกรกต อารงวงศ์สวัสดิ์)

รองผู้ว่าราชการจังหวัด ปฏิบัติราชการแทน
ผู้ว่าราชการจังหวัดชัยภูมิ

สำนักงานพัฒนาชุมชนจังหวัด

กลุ่มงานยุทธศาสตร์การพัฒนาชุมชน

เจ้าหน้าที่ผู้ประสานงาน : นายยงยุทธ คุ่มผล หมายเลขโทรศัพท์ ๐๘๑-๘๓/๘๓/๑๑๓

โทร./โทรสาร ๐ ๔๔๘๑ ๑๕๓/๘ , ๐ ๔๔๘๑ ๑๒๓/๒

เศรษฐกิจฐานรากมั่นคงและชุมชนพึ่งตนเองได้
ภายในปี ๒๕๖๕



Change for Good

แนวทางการบูรณาการแผนชุมชนระดับตำบล

.....

๑. วัตถุประสงค์

เพื่อบูรณาการแผนชุมชนระดับตำบลในการสร้างสัมมาชีพชุมชนที่เชื่อมโยงสู่แผนพัฒนาท้องถิ่น แผนพัฒนาอำเภอ และแผนพัฒนาจังหวัด

๒. วิธีการ/ขั้นตอนการดำเนินงาน/เงื่อนไขของกิจกรรม

สำนักงานพัฒนาชุมชนอำเภอ สนับสนุนให้คณะกรรมการศูนย์ประสานงานองค์การชุมชนระดับตำบล (ศอช.ต.) และคณะกรรมการบริหารงานตำบลแบบบูรณาการ (ก.บ.ต.) จัดเวทีบูรณาการแผนชุมชนระดับตำบล จำนวน ๑ วัน โดยมีขั้นตอนการดำเนินงาน ดังนี้

๒.๑ พิจารณาคัดเลือกตำบลที่มีหมู่บ้านเป้าหมายในการสร้างสัมมาชีพชุมชน ปี ๒๕๖๓ เป็นเกณฑ์ลำดับแรก หากยังได้ตำบลเป้าหมายไม่ครบตามที่ได้รับการจัดสรร ให้พิจารณาคัดเลือกตำบลที่มีหมู่บ้านเป้าหมายในการสร้างสัมมาชีพชุมชน ปี ๒๕๖๐ - ๒๕๖๒

๒.๒ ศึกษาและทำความเข้าใจแนวทางการบูรณาการแผนชุมชนระดับตำบล ซึ่งเป็นเนื้อหาส่วนหนึ่งในเอกสารแนวทางการสร้างสัมมาชีพชุมชน ปี ๒๕๖๒ และแนวทางการจัดทำแผนพัฒนาตำบลที่กระทรวงมหาดไทยกำหนด อย่างละเอียด

๒.๓ กำหนดกลุ่มเป้าหมาย และรูปแบบการจัดเวทีบูรณาการแผนชุมชนระดับตำบล เพื่อเชื่อมประสานกับแผนพัฒนาท้องถิ่นให้มีการสนับสนุนการสร้างสัมมาชีพชุมชน

๒.๔ เตรียมความพร้อมการจัดเวทีการบูรณาการแผนชุมชนระดับตำบล ตามแนวทางที่กำหนด โดยเฉพาะการส่งเสริมและสนับสนุนการดำเนินงานของคณะกรรมการศูนย์ประสานงานองค์การชุมชนระดับตำบล (ศอช.ต.) และคณะกรรมการบริหารงานตำบลแบบบูรณาการ (ก.บ.ต.) ในการรวบรวมข้อมูลตำบล การวิเคราะห์ สังเคราะห์ข้อมูล แผนพัฒนาหมู่บ้านของแต่ละหมู่บ้าน โดยเน้นแผนงานด้านการสร้างสัมมาชีพชุมชน ให้เกิดความเชื่อมโยงตั้งแต่ระดับต้นทาง กลางทาง และปลายทาง เพื่อให้สามารถเข้าถึงแหล่งงบประมาณและเกิดผลสัมฤทธิ์ พร้อมยกร่างเล่มแผนชุมชนระดับตำบล เพื่อเป็นข้อมูลนำเข้าพิจารณาในเวทีบูรณาการแผนชุมชนระดับตำบล

๒.๕ เป็นที่มหาวิทยาลัยกระบวนกร่วมกับคณะกรรมการศูนย์ประสานงานองค์การชุมชนระดับตำบล (ศอช.ต.) และคณะกรรมการบริหารงานตำบลแบบบูรณาการ (ก.บ.ต.) ในการจัดเวทีบูรณาการแผนชุมชนระดับตำบล สนับสนุนการสร้างสัมมาชีพชุมชนตามขั้นตอนที่กำหนด

๒.๖ สนับสนุนคณะกรรมการศูนย์ประสานงานองค์การชุมชนระดับตำบล (ศอช.ต.) และคณะกรรมการบริหารงานตำบลแบบบูรณาการ (ก.บ.ต.) ในการจัดทำรูปเล่มแผนชุมชนระดับตำบล ตามแบบฟอร์มที่กำหนด และประสานหน่วยงานที่เกี่ยวข้อง เช่น อปท. อำเภอ ฯลฯ เพื่อส่งมอบแผนชุมชนระดับตำบลให้ใช้ประโยชน์ต่อไป

๒.๗ สรุปและประเมินผลการดำเนินงาน พร้อมทั้งรายงานผลการดำเนินงานผ่านระบบ BPM ภายใน ๗ วัน หลังดำเนินการแล้วเสร็จ

๓. กลุ่มเป้าหมาย

คณะกรรมการศูนย์ประสานงานองค์การชุมชนระดับตำบล (ศอช.ต.) และคณะกรรมการบริหารงานตำบลแบบบูรณาการ (ก.บ.ต.) จำนวน ๘๔ ตำบล ๆ ละไม่น้อยกว่า ๓๐ คน รวมทั้งสิ้น ๒,๕๒๐ คน

๔. งบประมาณดำเนินงาน

จำนวน ๖๕๑,๙๐๐ (หกแสนห้าหมื่นหนึ่งพันเก้าร้อยบาทถ้วน) เฉลี่ยตำบลละ ๗,๗๖๐ บาท

๕. หน่วยดำเนินการ คือ สำนักงานพัฒนาชุมชนอำเภอ**๖. พื้นที่ดำเนินการ**

ดำเนินการระดับตำบล จำนวน ๘๔ ตำบล

๗. ระยะเวลาดำเนินงาน

ดำเนินการในไตรมาส ๒ (มกราคม - มีนาคม ๒๕๖๓) ตำบลละ ๑ วัน

๘. ผู้รับผิดชอบโครงการ กลุ่มงานยุทธศาสตร์การพัฒนาชุมชน สำนักงานพัฒนาชุมชนจังหวัดชัยภูมิ**๙. ผลที่คาดว่าจะได้รับ**

มีโครงการ/กิจกรรมจากแผนชุมชนระดับตำบล บรรจุอยู่ในแผนพัฒนาท้องถิ่น

๑๐. ตัวชี้วัดกิจกรรม

๑๐.๑ จำนวนตำบลที่มีการบูรณาการแผนชุมชนระดับตำบล ๘๔ ตำบล

๑๐.๒ ร้อยละ ๘๕ ของตำบลที่มีการบูรณาการแผนชุมชน สร้างสัมมาชีพและนำไปใช้ประโยชน์ในการบริหารจัดการชุมชน

.....

ระเบียบกระทรวงมหาดไทย ว่าด้วยการจัดทำแผนและประสานแผนพัฒนาพื้นที่ ในระดับอำเภอและตำบล พ.ศ. ๒๕๖๒

กยพ.สพจ.สป.มท.
สิงหาคม ๒๕๖๒

ระเบียบกระทรวงมหาดไทยว่าด้วยการจัดทำแผนและประสานแผน พัฒนาพื้นที่ในระดับอำเภอและตำบล พ.ศ. ๒๕๖๒



มีผลใช้บังคับในราชกิจจานุเบกษาเมื่อวันที่ ๑๑ มิถุนายน ๒๕๖๒

หน้า ๑

เล่ม ๑๓๖ ตอนพิเศษ ๑๘๖ ง ราชกิจจานุเบกษา ๑๑ มิถุนายน ๒๕๖๒

ระเบียบกระทรวงมหาดไทย

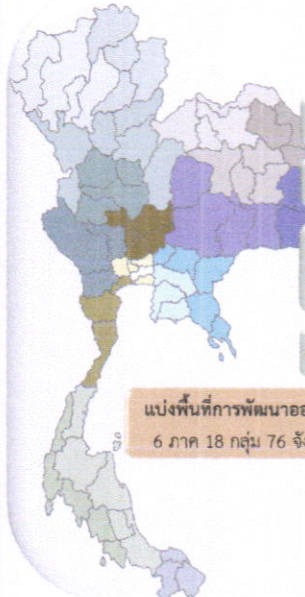
ว่าด้วยการจัดทำแผนและประสานแผนพัฒนาพื้นที่ในระดับอำเภอและตำบล
พ.ศ. ๒๕๖๒

โดยที่มาตรา ๕๗/๑ แห่งพระราชบัญญัติระเบียบบริหารราชการแผ่นดิน พ.ศ. ๒๕๓๔ ซึ่งแก้ไขเพิ่มเติมโดยพระราชบัญญัติระเบียบบริหารราชการแผ่นดิน (ฉบับที่ ๗) พ.ศ. ๒๕๕๐ กำหนดให้จังหวัดจัดทำแผนพัฒนาจังหวัดให้สอดคล้องกับแนวทางการพัฒนาเศรษฐกิจและสังคมในระดับชาติและความต้องการของประชาชนในท้องถิ่นในจังหวัด ประกอบกับตามยุทธศาสตร์ชาติ พ.ศ. ๒๕๖๑ ถึง พ.ศ. ๒๕๘๐ ประเด็นยุทธศาสตร์ด้านการปรับสมดุลและพัฒนาระบบการบริหารจัดการภาครัฐ ข้อ ๔.๒ กำหนดให้ภาครัฐบูรณาการแบบบูรณาการโดยมียุทธศาสตร์ชาติเป็นเป้าหมาย และเชื่อมโยงการพัฒนาในทุกระดับ ทุกประเด็น ทุกภารกิจ ทุกพื้นที่ จึงสมควรกำหนดแนวทางเพื่อยุทธนาการในการจัดทำแผนและประสานแผนพัฒนาในเขตพื้นที่หมู่บ้าน ชุมชน ตำบล และอำเภอให้เกิดความเชื่อมโยงสอดคล้องกับทิศทางการพัฒนาในระดับจังหวัด กลุ่มจังหวัด ภาค และประเทศ ไปในทิศทางเดียวกันได้อย่างมีประสิทธิภาพ เกิดความคุ้มค่า นำไปสู่ความมั่นคง มั่งคั่ง และยั่งยืน

อาศัยอำนาจตามความในมาตรา ๒๐ แห่งพระราชบัญญัติระเบียบบริหารราชการแผ่นดิน พ.ศ. ๒๕๓๔ และในฐานที่รัฐมนตรีว่าการกระทรวงมหาดไทยรักษาการตามมาตรา ๖ แห่งพระราชบัญญัติองค์การบริหารส่วนจังหวัด พ.ศ. ๒๕๔๐ มาตรา ๓๗ แห่งพระราชบัญญัติเทศบาล พ.ศ. ๒๕๓๖

สำนักพัฒนาและส่งเสริมการบริหารราชการจังหวัด
สำนักงานปลัดกระทรวงมหาดไทย

ความเป็นมาของระเบียบกระทรวงมหาดไทยว่าด้วยการจัดทำแผนและประสานแผนพัฒนาพื้นที่ในระดับอำเภอและตำบล พ.ศ. 2562



หลักการจัดทำแผนพัฒนาเชิงพื้นที่ในปัจจุบัน

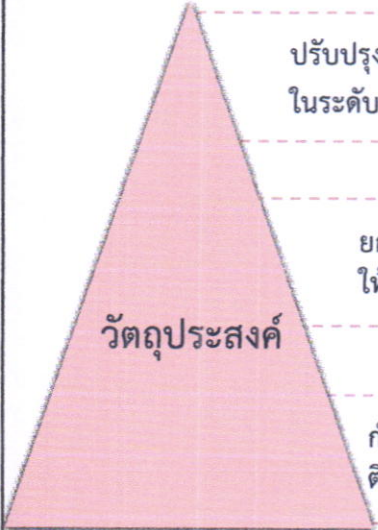
ยุทธศาสตร์ชาติ 20 ปี ประเด็นการปรับสมดุลและพัฒนาการบริหารจัดการภาครัฐ
พระราชกฤษฎีกาว่าด้วยการบริหารงานจังหวัดและกลุ่มจังหวัดแบบบูรณาการ พ.ศ. 2551
มติคณะรัฐมนตรี เมื่อวันที่ 9 ธันวาคม 2557 เรื่อง การบูรณาการแผนงาน/โครงการในการขับเคลื่อนนโยบายและยุทธศาสตร์ในระดับพื้นที่จังหวัด (Area Based)
• ระเบียบสำนักนายกรัฐมนตรีว่าด้วยการบริหารงานเชิงพื้นที่แบบบูรณาการ พ.ศ. 2560

แบ่งพื้นที่การพัฒนากออกเป็น
6 ภาค 18 กลุ่ม 76 จังหวัด

การเชื่อมโยงแผนในระดับพื้นที่
(หมู่บ้าน/ชุมชน ตำบล อำเภอ)

ระเบียบกระทรวงมหาดไทยว่าด้วยการจัดทำแผนและประสานแผนพัฒนาพื้นที่ในระดับอำเภอและตำบล พ.ศ. 2562

วัตถุประสงค์ของระเบียบกระทรวงมหาดไทยว่าด้วยการจัดทำแผนและประสานแผนพัฒนาพื้นที่ในระดับอำเภอและตำบล พ.ศ. 2562

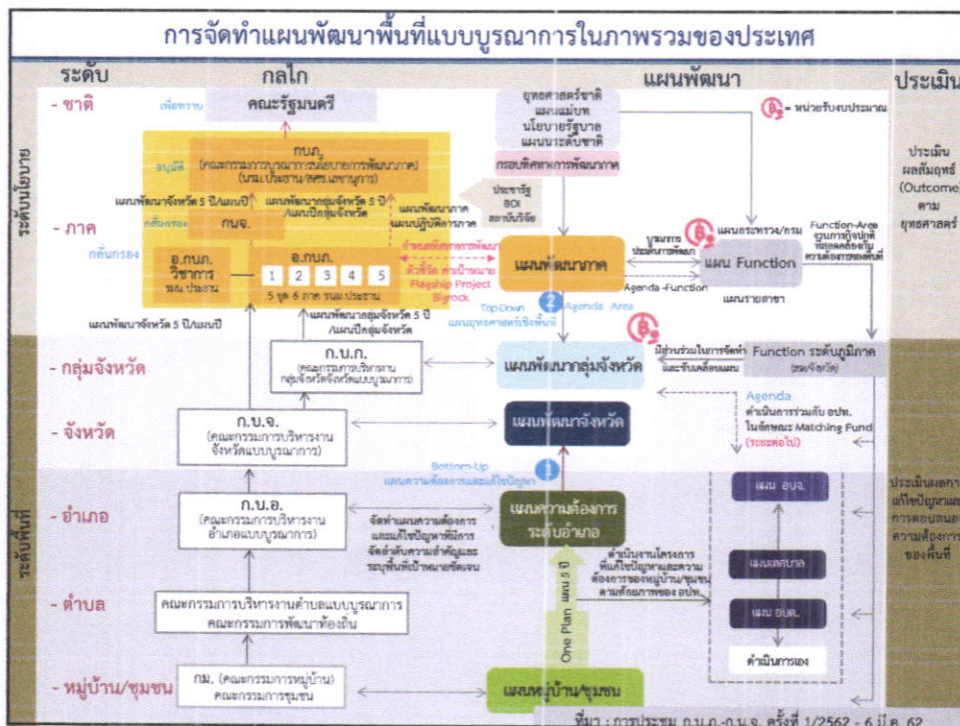


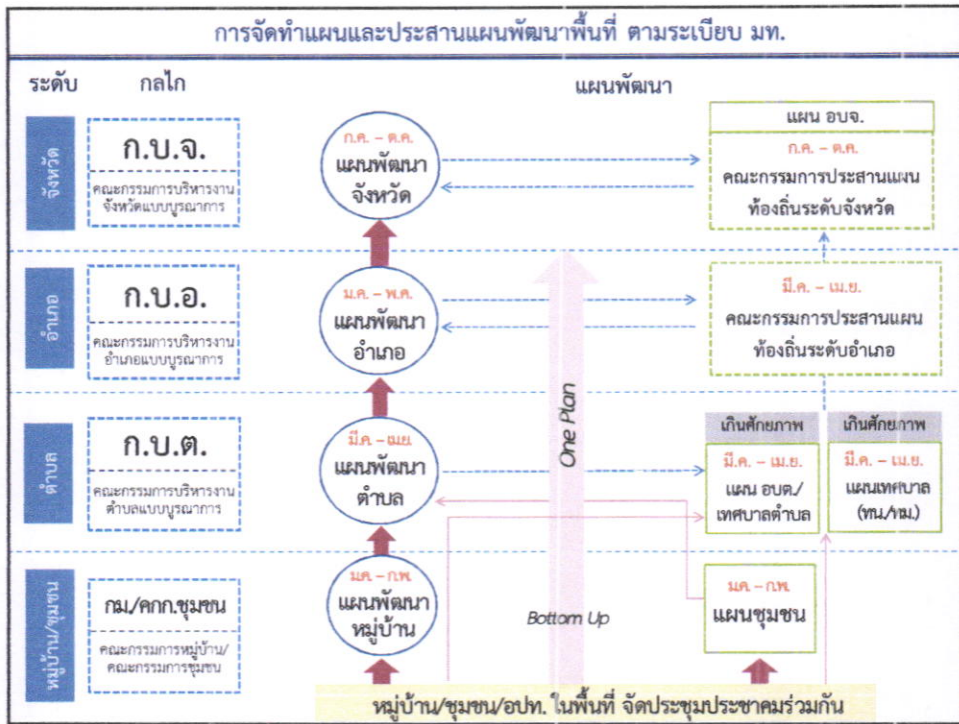
ปรับปรุงกลไกการจัดทำและประสานแผนพัฒนา
ในระดับพื้นที่ ให้เกิดประสิทธิภาพและครอบคลุมทุกพื้นที่

ยกระดับคุณภาพแผนในระดับพื้นที่
ให้มีลักษณะเป็นแผนเดียว One Plan

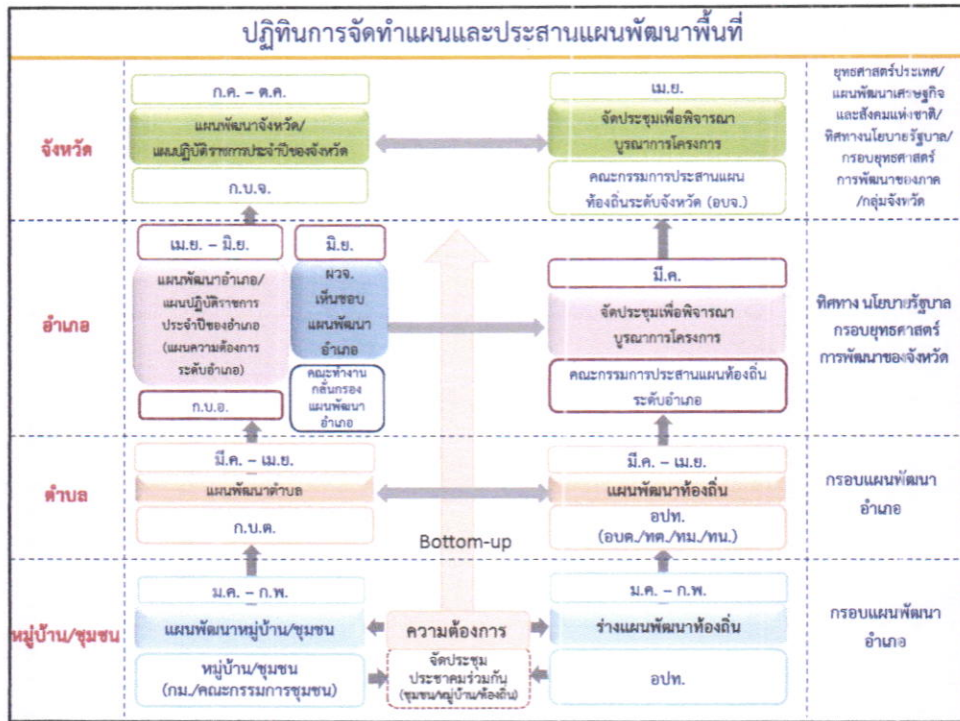
กำหนดแนวทางการสนับสนุน ควบคุม และกำกับ
ติดตามการจัดทำและประสานแผนพัฒนาในระดับพื้นที่









วัตถุประสงค์









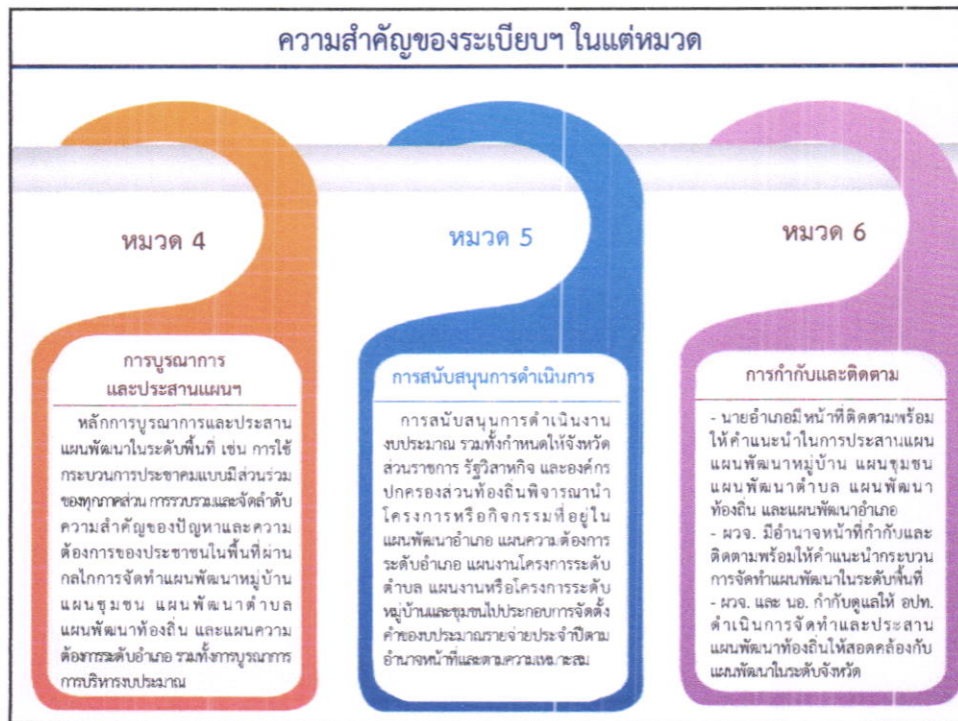
สาระสำคัญของระเบียบกระทรวงมหาดไทยว่าด้วยการจัดทำแผนและประสานแผนพัฒนาพื้นที่ ในระดับอำเภอและตำบล พ.ศ. 2562	
	หลักการและเหตุผล ชื่อร่างระเบียบ และข้อ 4 คำนิยาม
	1 การจัดทำแผนและประสานแผนพัฒนาหมู่บ้านและแผนชุมชน (ข้อ 6 - 8)
	2 การจัดทำแผนและประสานแผนพัฒนาตำบล (ข้อ 9 - 11)
	3 การจัดทำแผนและประสานแผนพัฒนาอำเภอ (ข้อ 12 - 20)
	4 การบูรณาการและประสานแผนพัฒนาในระดับพื้นที่ (ข้อ 21 - 24)
	5 การสนับสนุนการดำเนินการ (ข้อ 25 - 27)
	6 การกำกับและติดตาม (ข้อ 28 - 31)
	บทเฉพาะกาล (ข้อ 32)

องค์ประกอบ

6 หมวด 32 ข้อ

ความสำคัญของระเบียบฯ ในแต่ละหมวด

หมวด 1	หมวด 2	หมวด 3
<p>การจัดทำแผนและประสานแผนพัฒนาหมู่บ้านและชุมชน</p> <p>การจัดทำแผนและประสานแผนพัฒนาหมู่บ้าน แผนชุมชน การจัดทำเวทีประชาคมหมู่บ้าน และชุมชน การขอรับ การสนับสนุนงบประมาณ และติดตามผลการดำเนินงานตามแผนพัฒนาหมู่บ้าน และแผนชุมชน</p>	<p>การจัดทำแผนและประสานแผนพัฒนาตำบล</p> <p>จัดตั้งคณะกรรมการบริหารงานตำบลแบบบูรณาการ (ก.บ.ต.) ขึ้นมารับผิดชอบในการจัดทำแผนและประสานแผนพัฒนาตำบล และมีการทบทวนการจัดทำแผนพัฒนาตำบลทุกปีเพื่อให้แผนงานหรือโครงการระดับตำบลเป็นปัจจุบัน</p>	<p>แผนพัฒนาอำเภอ</p> <p>จัดตั้งคณะกรรมการบริหารงานอำเภอแบบบูรณาการ (ก.บ.อ.) ขึ้นมารับผิดชอบในการจัดทำแผนและประสานแผนในระดับอำเภอ รวมทั้ง การนำแผนงานโครงการที่องค์กรปกครองส่วนท้องถิ่นขอประสาน มาประกอบการจัดทำแผนพัฒนาอำเภอ</p>



ทะเบียนจำนวนตำบลเป้าหมายที่ดำเนินโครงการ "บูรณาการแผนชุมชนระดับตำบล"

ดำเนินการระดับตำบล : โดยคณะกรรมการศูนย์ประสานงานองค์การชุมชนระดับตำบล (ศอช.ต.) และ ก.บ.ต.

ตำบลละไม่น้อยกว่า ๓๐ คน

ที่	อำเภอ	จำนวนตำบล ทั้งหมด (ตำบล)	พื้นที่ดำเนินการ		
			จำนวนตำบลเป้าหมาย (ไตรมาส ๒) (ตำบล)	จำนวนตำบลเป้าหมาย (ไตรมาส ๓) (ตำบล)	
๑	เมืองชัยภูมิ	๑๘	๑๓	๕	
๒	บ้านเขว้า	๖	๕	๒	
๓	คอนสวรรค์	๙	๖	๓	
๔	เกษตรสมบูรณ์	๑๑	๘	๓	
๕	หนองบัวแดง	๘	๕	๓	
๖	จัตุรัส	๙	๖	๓	
๗	บ้านหันฉนวน	๗	๕	๒	
๘	หนองบัวระเหว	๕	๓	๑	
๙	เทพสถิต	๕	๓	๒	
๑๐	ภูเขียว	๑๑	๘	๓	
๑๑	บ้านแท่น	๕	๓	๒	
๑๒	แก้งคร้อ	๑๐	๗	๓	
๑๓	คอนสาร	๘	๕	๓	
๑๔	ภักดีชุมพล	๕	๓	๑	
๑๕	เนินสง่า	๕	๓	๑	
๑๖	ซับใหญ่	๓	๒	๑	
รวม		๑๒๒	๘๕	๓๘	

ทะเบียนข้อมูลตำบลเป้าหมาย

ตามโครงการบูรณาการแผนชุมชนระดับตำบล ประจำปีงบประมาณ พ.ศ. 2563

จังหวัดชัยภูมิ

- จำนวน 122 ตำบล 16 อำเภอ
- ตำบลในพื้นที่สัมมาชีพชุมชน จำนวน 122 ตำบล
 - ปี 2560 จำนวน 100 ตำบล
 - ปี 2561 จำนวน 59 ตำบล
 - ปี 2562 จำนวน 120 ตำบล
 - ปี 2563 จำนวน 120 ตำบล
- ตำบลนอกพื้นที่สัมมาชีพชุมชน จำนวน - ตำบล

ที่	ตำบล	อำเภอ	จำนวนหมู่บ้านสัมมาชีพชุมชนในพื้นที่ตำบลเป้าหมาย ตามโครงการบูรณาการแผนชุมชนระดับตำบล (จำนวนหมู่บ้าน)				หมายเหตุ
			2560	2561	2562	2563	
1	รอบเมือง	เมืองชัยภูมิ	0	0	1	1	
2	โพนทอง	เมืองชัยภูมิ	0	1	4	4	
3	นาฝาย	เมืองชัยภูมิ	1	0	5	4	
4	บ้านค่าย	เมืองชัยภูมิ	1	0	4	4	
5	กุดตุ้ม	เมืองชัยภูมิ	0	0	3	4	
6	ชีลอง	เมืองชัยภูมิ	0	0	7	5	
7	บ้านเล่า	เมืองชัยภูมิ	2	0	3	5	
8	นาเสียว	เมืองชัยภูมิ	3	0	4	5	
9	หนองนาแซง	เมืองชัยภูมิ	0	0	5	4	
10	ลาดใหญ่	เมืองชัยภูมิ	0	0	2	4	
11	หนองไผ่	เมืองชัยภูมิ	1	0	2	4	
12	ท่าหินโงม	เมืองชัยภูมิ	0	0	3	2	
13	ห้วยด้อน	เมืองชัยภูมิ	4	0	2	4	
14	ห้วยบง	เมืองชัยภูมิ	2	0	2	4	
15	โนนสำราญ	เมืองชัยภูมิ	1	0	5	4	
16	โคกสูง	เมืองชัยภูมิ	1	0	2	3	
17	บุ่งคล้า	เมืองชัยภูมิ	2	0	3	4	
18	ชัยสีทอง	เมืองชัยภูมิ	0	0	3	4	
19	ตลาดแร้ง	บ้านเขว้า	2	0	5	4	
20	ลุ่มลำชี	บ้านเขว้า	4	0	3	8	
21	ชีบน	บ้านเขว้า	3	0	3	4	

ที่	ตำบล	อำเภอ	จำนวนหมู่บ้านสัมมาชีพชุมชนในพื้นที่ตำบลเป้าหมาย ตามโครงการบูรณาการแผนชุมชนระดับตำบล (จำนวนหมู่บ้าน)				หมายเหตุ
			2560	2561	2562	2563	
22	ภูแลนคา	บ้านเขว้า	2	0	2	2	
23	โนนแดง	บ้านเขว้า	2	0	5	2	
24	บ้านเขว้า	บ้านเขว้า	3	0	3	4	
25	คอนสวรรค์	คอนสวรรค์	2	2	3	3	
26	ยางหวาย	คอนสวรรค์	0	1	3	2	
27	ช่องสามหมอ	คอนสวรรค์	0	2	2	2	
28	โนนสะอาด	คอนสวรรค์	2	0	1	2	
29	ห้วยไร่	คอนสวรรค์	3	1	2	4	
30	บ้านโสก	คอนสวรรค์	14	0	0	0	
31	โคกมั่งงอย	คอนสวรรค์	2	2	2	3	
32	หนองขาม	คอนสวรรค์	2	3	3	2	
33	ศรีสำราญ	คอนสวรรค์	3	2	2	3	
34	บ้านยาง	เกษตรสมบูรณ์	1	0	4	4	
35	บ้านหัน	เกษตรสมบูรณ์	4	1	4	4	
36	บ้านเป่า	เกษตรสมบูรณ์	1	0	2	5	
37	กุดเลาะ	เกษตรสมบูรณ์	2	1	2	3	
38	โนนกก	เกษตรสมบูรณ์	0	0	3	3	
39	สระโพนทอง	เกษตรสมบูรณ์	2	0	3	3	
40	หนองข่า	เกษตรสมบูรณ์	1	0	3	4	
41	หนองโพนงาม	เกษตรสมบูรณ์	0	0	4	5	
42	บ้านบัว	เกษตรสมบูรณ์	3	0	3	1	
43	โนนทอง	เกษตรสมบูรณ์	1	0	3	4	
44	บ้านเตื่อ	เกษตรสมบูรณ์	2	0	6	6	
45	หนองบัวแดง	หนองบัวแดง	4	5	3	3	
46	กุดชุมแสง	หนองบัวแดง	3	0	4	4	
47	ถ้ำวัวแดง	หนองบัวแดง	4	4	3	1	
48	นางแดด	หนองบัวแดง	1	0	2	5	
49	หนองวาง	หนองบัวแดง	2	4	4	7	
50	คูเมือง	หนองบัวแดง	3	4	5	5	
51	ท่าใหญ่	หนองบัวแดง	1	1	3	4	
52	วังชมพู	หนองบัวแดง	2	1	3	2	
53	บ้านกก	จัตุรัส	1	4	4	5	

ที่	ตำบล	อำเภอ	จำนวนหมู่บ้านสมาชิกชุมชนในพื้นที่ตำบลเป้าหมาย ตามโครงการบูรณาการแผนชุมชนระดับตำบล (จำนวนหมู่บ้าน)				หมายเหตุ
			2560	2561	2562	2563	
54	บ้านขาม	จัตุรัส	3	0	2	2	
55	กุดน้ำใส	จัตุรัส	3	0	4	4	
56	หนองโดน	จัตุรัส	1	0	4	2	
57	ละหาน	จัตุรัส	3	2	1	4	
58	หนองบัวใหญ่	จัตุรัส	0	0	4	3	
59	หนองบัวโคก	จัตุรัส	0	2	3	4	
60	สัมป่อย	จัตุรัส	2	4	3	4	
61	หนองบัวบาน	จัตุรัส	0	0	3	4	
62	บ้านขวน	บำเหน็จณรงค์	2	0	5	6	
63	บ้านเพชร	บำเหน็จณรงค์	3	1	4	6	
64	บ้านตาล	บำเหน็จณรงค์	1	0	3	2	
65	หัวทะเล	บำเหน็จณรงค์	3	0	4	2	
66	โคกเจริญรัมย์	บำเหน็จณรงค์	1	0	3	3	
67	เกาะมะนาว	บำเหน็จณรงค์	2	1	1	3	
68	โคกเพชรพัฒนา	บำเหน็จณรงค์	3	0	3	4	
69	วังตะเฆ่	หนองบัวระเหว	3	1	4	4	
70	โสกปลาตุก	หนองบัวระเหว	2	1	2	2	
71	ห้วยแย้	หนองบัวระเหว	4	1	2	3	
72	โคกสะอาด	หนองบัวระเหว	3	0	2	3	
73	วะตะแบก	เทพสถิต	3	3	4	8	
74	ห้วยยายจิว	เทพสถิต	2	2	4	9	
75	นายางกลัก	เทพสถิต	5	1	5	1	
76	บ้านไร่	เทพสถิต	2	3	3	2	
77	โป่งนก	เทพสถิต	4	3	3	2	
78	ผักปัง	ภูเขียว	0	3	5	4	
79	กวางโจน	ภูเขียว	3	1	2	5	
80	หนองคอนไทย	ภูเขียว	2	2	3	4	
81	บ้านแก้ง	ภูเขียว	3	0	4	4	
82	กุดยม	ภูเขียว	0	2	2	5	
83	บ้านเพชร	ภูเขียว	2	1	2	2	
84	โคกสะอาด	ภูเขียว	1	1	4	5	
85	หนองตุม	ภูเขียว	1	1	3	4	

ที่	ตำบล	อำเภอ	จำนวนหมู่บ้านสัมมาชีพชุมชนในพื้นที่ตำบลเป้าหมาย ตามโครงการบูรณาการแผนชุมชนระดับตำบล (จำนวนหมู่บ้าน)				หมายเหตุ
			2560	2561	2562	2563	
86	โอดโล	ภูเขียว	1	1	2	5	
87	ธาตุทอง	ภูเขียว	2	1	6	2	
88	บ้านดอน	ภูเขียว	1	1	4	2	
89	บ้านแท่น	บ้านแท่น	11	1	1	2	
90	สามสวน	บ้านแท่น	3	4	4	3	
91	สระพัง	บ้านแท่น	2	3	3	1	
92	บ้านเต่า	บ้านแท่น	0	4	1	3	
93	หนองคู	บ้านแท่น	3	1	1	2	
94	ช่องสามหมอ	แก้งคร้อ	2	0	3	3	
95	นาหนองหุ้ม	แก้งคร้อ	3	0	4	4	
96	บ้านแก้ง	แก้งคร้อ	2	2	3	4	
97	โคกกุง	แก้งคร้อ	1	0	3	4	
98	เก่าyadi	แก้งคร้อ	2	0	3	3	
99	ท่ามะไฟหวาน	แก้งคร้อ	2	0	3	3	
100	หนองไผ่	แก้งคร้อ	2	0	3	4	
101	หนองสังข์	แก้งคร้อ	1	1	4	4	
102	หนองขาม	แก้งคร้อ	0	0	3	4	
103	หลุบคา	แก้งคร้อ	0	0	3	3	
104	คอนสาร	คอนสาร	3	1	1	3	
105	ทุ่งพระ	คอนสาร	2	0	0	3	
106	โนนคูณ	คอนสาร	3	0	1	4	
107	ห้วยยาง	คอนสาร	2	2	6	3	
108	ทุ่งลุยลาย	คอนสาร	0	2	3	0	
109	ดงบัง	คอนสาร	2	0	3	2	
110	ทุ่งนาเลา	คอนสาร	2	1	1	3	
111	ดงกลาง	คอนสาร	0	4	2	3	
112	บ้านเจียง	ภักดีชุมพล	3	1	1	3	
113	เจาทอง	ภักดีชุมพล	3	1	4	3	
114	วังทอง	ภักดีชุมพล	4	2	1	3	
115	แหลมทอง	ภักดีชุมพล	1	0	3	2	
116	หนองฉิม	เนินสง่า	3	0	3	3	
117	ตาเนิน	เนินสง่า	5	0	3	3	

ที่	ตำบล	อำเภอ	จำนวนหมู่บ้านสัมมาชีพชุมชนในพื้นที่ตำบลเป้าหมาย ตามโครงการบูรณาการแผนชุมชนระดับตำบล (จำนวนหมู่บ้าน)				หมายเหตุ
			2560	2561	2562	2563	
118	กะฮาด	เนินสง่า	1	1	3	3	
119	รังงาม	เนินสง่า	2	0	2	3	
120	ชัยใหญ่	ชัยใหญ่	2	2	3	3	
121	ท่ากูป	ชัยใหญ่	5	2	1	1	
122	ตะโกทอง	ชัยใหญ่	3	1	2	4	

